

Repovesi-
Verla

Päiväretket

Kouvola & Mäntyharju



Repoveden-Verlan

helpot päiväretkikohteet luontomatkailijalle

> 9 reittivinkkiä vaivattomaan, mutta elämykselliseen luontoseikkailuun kansallispuiston ja maailmanperintökohteen maisemissa!

Repoveden kansallispuiston jylhät kalliot ja avarat metsämaisemat yhdessä Verlan maailmanperintökohteen kiehtovan kulttuurihistorian kanssa luovat houkutusten kirjon, jota luontomatkailijan on vaikea vastustaa. Kansallispuisto lähiympäristöineen tarjoaa mittavan reittiverkoston vaativallekin luontomatkailijalle. Jos kuitenkin haluat helpon ja keveän retken, mutta et halua tinkiä luontoelämyksistä ja nähtävyyksistä, kannattaa tutustua tämän oppaan reitteihin.



Tästä oppaasta löydät yhdeksän reittivinkkiä helpoista päiväretkikohteista Repoveden-Verlan lähialueella, Kouvolassa tai Mäntyharjulla. Reitit soveltuvat hyvin senioreille, lapsiperheille ja muille vähän rauhallisempaa menoa kaipaaville luonnon ystäville tai nopeaa eväretkikohdetta etsivälle ohikulkijalle. Reiteistä vain Immon polku on esteetön, mutta lastenrattaiden kanssa kierrettäväksi sopii myös muutama muu reitti (mainittu erikseen reittikuvauksissa). Joidenkin reittien osalta esittelemme kaksi erillistä vaihtoehtoa, jotka ovat vaativuudeltaan erilaisia.

Tämän esitteen reittivinkit elämykselliseen luontoretkeilyyn tarjoilevat VisitKouvola, Metsähallitus ja Mäntyharjun seudun elinkeinojen kehitys.

visitKouvola®fi



 **METSÄHALLITUS**



Euroopan maaseudun kehittämisen maatalousrahasto:
Eurooppa investoi maaseutualueisiin



.....

Repoveden-Verlan alueen luontokohteita lähestyt helposti Kouvolan tai Mäntyharjun kautta junalla.

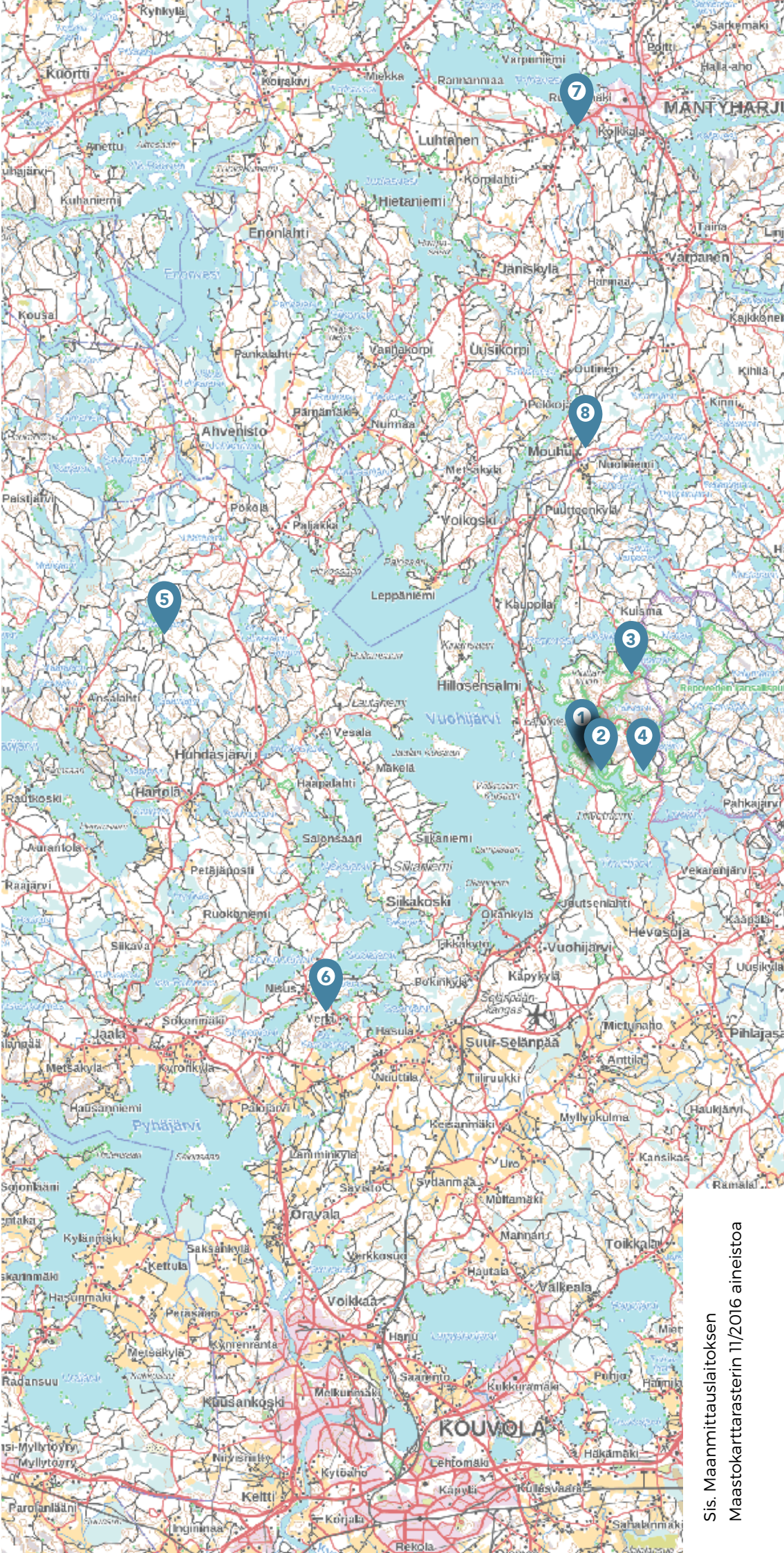


OPPAASSA ESITELLÄÄN SEURAAVAT REITIT:

1. Lapinsalmen Riippusilta
2. Lapinsalmi-Ketunlossi-Määkijä
3. Saarijärvi-Sukeltajaniemi
4. Tervajärvi-Talas
5. Heisanharju
6. Kokkokallion luontopolku
7. Immon polku
8. Matkoslammen laavu
9. Risteilyt Repoveden seudulla

Kohteiden sijainti on esitetty viereisen sivun kartassa.





Sis. Maanmittauslaitoksen
Maastokarttarasterin 11/2016 aineistoa

Lapinsalmen riippusilta

> Rohkeustesti Repoveden tapaan

Reittikuvaus

Lapinsalmen riippusillan ylitys on aina elämys! Kapiaveden ylittävä riippusilta on yksi Repoveden kansallispuiston tunnetuimmista maamerkeistä. Riippusillan vieresellä tulentekopaikalla voi nauttia retkievät nuotion ääressä tai katoksessa.

Hyvä tietää

Reitti on osa Kapiaveden kiertävää Ketunlenkkiä. Se on merkitty maastoon oransseilla maalimerkinnöillä, kuten kaikki Repoveden reitit. Tulentekopaikka sijaitsee vasta riippusillan jälkeen. Suosituimpina ajankohtina sillan ylitystä voi joutua hetken odottamaan. Talvella reitti tallautuu jäiseksi, ja etenkin kallioilla liikkuesssa on noudatettava varovaisuutta.

Vaativuus

Huomiothan, että reitillä on portaita, kallioita ja korkeuseroja, joten se ei sovellu esim. lastenrattaiden kanssa liikkumiseen. Riippusillan lähialueella on kiinnitettävä huomiota etenkin lasten turvallisuuteen.



700 m yhteen suuntaan

LINKIT

luontoon.fi/repovesi, visitrepovesi.com

RETKEN ALOITUSPAIKKA

Lapinsalmen P-alue:
Riippusillantie 55, Kouvola



Lapinsalmi-Ketunlossi -Määkijä

> Lossilla yli Määkijänniemen metsiin

Reittikuvaus

Reitti vie sinut Repoveden kansallispuistoon Kapiaveden rannalle ja pääset myös ylittämään salmen käsikäyttöisellä Ketunlossilla. Lossilta aukeaa näkymä Kapiavedelle. Kulkiessasi Määkijänniemen ennallistamispoltoalueen halki saatat kuulla tikkojen koputtelevan lahopuita. Määkijän tulentekopaikalla voit nauttia eväät ja ihastella maisemaa. Onpa tulentekopaikan vieressä myös Määkijän varauskota, jos yöpyminen luonnon helmassa kiinnostaa. Matkan varrella on luontoa esitteleviä maasto-opasteita.

Hyvä tietää

Reitille on helpointa lähteä Lapinsalmen parkkipaikalta pelastustietä Kapiaveden rantaan, josta polku jatkuu oikealle. Määkijänniemen jälkeen polku tulipaikalle kääntyy risteyksestä oikealle. Reitti on osa Kapiaveden kiertävää Ketunlenkkiä, joka on merkitty maastoon oransseilla maalimerkinnöillä, kuten kaikki Repoveden reitit. Ketunlossin lähtölaiturin ja lossin tasoero riippuu vedenpinnan korkeudesta, ja on yleensä muutaman askelman verran. Huomioithan, että Ketunlossi on käytettävissä vain sulan veden aikana. Talviaikaan Kapiaveden yli ei tule kulkea jäätä pitkin.

Vaativuus

Reitillä ei ole suuria korkeuseroja. Reitti on kohtuullisen helppokulkuista ja leveää uraa tai polkua, mutta lossin jälkeen polku on epätasaisempi juurakoiden ja kivien takia. Käsikäyttöisellä lossilla liikkuminen vaatii jonkun verran voimaa.



1,8 km yhteen suuntaan

LINKIT

luontoon.fi/repovesi, visitrepovesi.com

RETKEN ALOITUSPAIKKA

Lapinsalmen P-alue:
Riippusillantie 55, Kouvola



Saarijärvi-Sukeltajaniemi

> Maisemapaikalle veden äärelle

Reittikuvaus

Repoveden kansallispuistossa Valkjärven rannalla sijaitseva Sukeltajaniemen tulentekopaikka on tunnelmallinen kohde, johon pääsee helposti. Saarijärven pysäköintialueelta lähdetään puiston läpi kulkevaa hiekkatietä, jolta haarautuu lyhyt polku tulentekopaikalle niemen kärkeen. Matkalla kuljetaan Tolonen-lammen ohi.

Hyvä tietää

Retkeen voi yhdistää kierron Tolonen-lammen ympäri retkeilyreittiä pitkin, tällöin matkaa kertyy yhteensä 2,1 kilometriä. Tieosuuksilla reittimerkit ovat harvemmassa. Huomioithan, että tieosuudella voi olla liikennettä, ja siinä ei ole kevyen liikenteen väylää. Tie ei ole avoinna yleisöliikenteelle, joten auto on jätettävä Saarijärven pysäköintialueelle.

Vaativuus

Tietä pitkin kuljettuna kohde soveltuu esim. lastenrattaiden kanssa retkeilylle (sininen). Retkeilyreittiä pitkin retki on vaativampi ja sisältää mäen ylityksen (punainen). Polku on pääosin hyvöpohjainen.



900 m yhteen suuntaan

LINKIT

luontoon.fi/repovesi, visitrepovesi.com

RETKEN ALOITUSPAIKKA

Saarijärven P-alue:
Kuismantie 990, Kouvola



Tervajärvi-Talas

> Idylliä Hermusenlahden rannalla

Reittikuvaus

Talaksen tulentekopaikka Tervajärven rannalla tarjoaa idyllisen paikan nauttia retkieväitä tai ihastella Repoveden maisemaa. Tervajärven pysäköintialueelta kuljetaan 600 metriä puistoon menevää hiekkatietä, jolta haarautuu oikealle lyhyt reitti tulentekopaikalle niemen kärkeen. Tervajärveltä pääsee Talakselle myös polkureittiä, joka seuraa Hermusenlahden rantaa.

Hyvä tietää

Huomioithan, että tieosuudella voi olla liikennettä, ja siinä ei ole keyyen liikenteen väylää. Tie ei ole avoinna yleisliikenteelle, joten auto on jätettävä Tervajärven pysäköintialueelle. Tieosuudella ei ole reittimerkintöjä.

Vaativuus

Pääosa matkasta on hiekkatietä. Tieltä tulipaikalle johtava lyhyt reitti toimii myös huoltourana, joten se on leveä ja kuljettavissa esim. lastenrattaiden kanssa (sininen). Hermusenlahden rantaa seuraava polkureitti (punainen) on paikoin kivikkoinen ja siksi vaativampi. Tämä reitti ei sovellu lastenrattaalle.



800 m yhteen suuntaan

LINKIT

luontoon.fi/repovesi, visitrepovesi.com

RETKEN ALOITUSPAIKKA

Tervajärven P-alue:
Kivisilmäntie 720, Kouvola



Heisanharju

> Harjupolkua metsän rauhassa

Reittikuvaus

Heisanharjun alue on useiden kirkasvetisten järvien ja niitä reunustavien kapeiden harjujen labyrintti, jonka upeat neulaspolut kutsuvat päiväretkelle luonnon rauhaan. Alueen helppokulkuisuus ja hyvät taukopaikkarakenteet tarjoavat puitteet mukavalle retkelle. Alueen keskellä on kota, jolta eteenpäin voit jatkaa retkeä joko Kelesjärven itä- tai länsipuolista harjua.

Hyvä tietää

P-alueella on harjulle ohjaava opasviitta. Polulla ei ole merkintöjä, mutta alueen monet järvet ja niiden suuntaiset harjut ohjaavat kulkua. P-alueen ja kodan välinen osuus on noin 500 metriä yhteen suuntaan. Iso Luotojärven ja Kelesjärven rantoja kiertää luontopolku, joka on pituudeltaan 2,9 km.

Vaativuus

Reitit ovat helppokulkuisia. Alueella ei ole suuria korkeuseroja. P-alueen ja kodan välinen taival on hyväpohjainen. Luontopolun muilla osuuksilla eteneminen on paikoin haastavampaa kapean polun ja suo-osuuksien vuoksi. Luontopolun varrella osa pitkospuurakenteista on huonokuntoisia.

Palvelut

Heisanharjun aluetta ylläpitää Kymenlaakson virkistysalueyhdistys ry. Alueella on varauskota sekä yleisessä käytössä oleva kota, WC ja polttopuuvarasto. Taukopaikalla on laituri. Majoitusta lähialueella tarjoavat Matkailutila Sinibell sekä Kestikartano Aurantola.



Reittialue, useita vaihtoehtoisia reittejä

LINKIT

kyvi.fi

RETKEN ALOITUSPAIKKA

Lähtöpisteen osoite: Viitasentie, Kouvola Ajo alueelle tapahtuu idästä, Mäntyharjun tien kautta. Lännen suunnasta alueelle tuleva metsätie on suljettu puomilla.



Kokkokallion luontopolku, Verla

> Maisemapolku Verlan kylän yllä

Reittikuvaus

Kokkokallion luontopolku nousee Verlan kylän länsipuoleiselle kalliomäelle, joka tunnetaan kylän kalliona. Aikanaan täällä tanssittiin monet juhannustanssit, ja juhannuskokot leimusivat tiiviin kyläyhteisön nauttiessa keskikesän juhlasta. Mäen päällä, metsän kätköissä, piilee 3-metrinen hiidenkirnu. Kokkokallio on geologisesti kiinnostava alue myös porfyyrusten rapakivimuodostelmiensa vuoksi. Reitti sopii kuitenkin hyvin myös hiljentymiseen ja metsän äänien kuunteluun.

Hyvä tietää

Kokkokallion luontopolku sijaitsee Verlan tehdasmuseon lähiympäristössä, joten kannattaa miettiä retken yhdistämistä vierailuun museoalueella. Reitti on merkitty puisin opasnuolin. Matkan varrella on alueen luonnosta kertovia infotauluja. Tehdasmuseon lähellä on myös UPM:n metsätietopolku, joka alkaa tehdasmuseon itäpuoleiselta P-paikalta.

Vaativuus

Reitti on melko helppokulkuinen, mutta kalliot voivat sadekelillä olla vaarallisen liukkaita. Reitillä nouseaan Kokkokallion päälle, joten korkeuseroja löytyy. Polku on paikoin pieni, mutta hyvähajainen.

Palvelut

Reitin lähiympäristössä sijaitsevat Verlan tehdasmuseoalueen palvelut. Reitin varrella ei ole taukopaikkoja, mutta polun aloituspisteestä pohjoiseen, Kantokoskentien varressa, sijaitsee Verlan kyläyhdistyksen ylläpitämä laavu. Tien varressa on myös uimapaikka.



Reitin pituus 2,3 km

LINKIT

verla.fi

RETKEN ALOITUSPAIKKA

Polun aloituspiste on Kantokoskentien varressa, noin 400 m pohjoiseen Verlan tehdasmuseon P-alueelta. Aloituspaikan osoite: Kantokoskentie, Kouvola



Immon polku

> Esteetön rantapolku luontokirkkoon

Reittikuvaus

Immon polku kulkee kauniissa järvenrantamaisemissa myötäillen Siirlahden rantaviivaa. Matkalla ohitetaan kulttuurihistoriasta kertovia pienkohteita ja ylitetään Katiskalahden kaunis kaaripuusilta. Polun varrella voit pysähtyä narraamaan kaloja esteettömälle ongintapaikalle tai viettämään eväshetkeä Katiskalahden taukopaikalle. Reitti päättyy luontokirkkoon, jossa voit hiljentyä hetkeksi kuuntelemaan luonnon ääniä. Reitti on nimetty Mäntyharjun kirkonkylän paikallistoiminnassa pitkään vaikuttaneen Ilmari Nikkisen mukaan.

Hyvä tietää

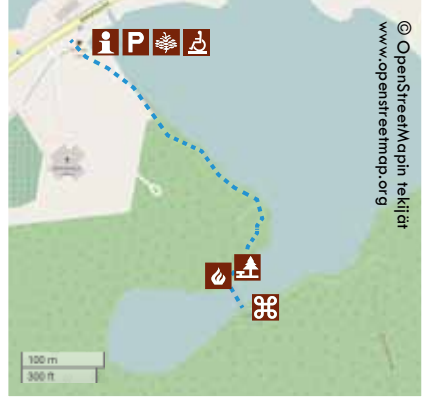
Reitillä ei ole merkintöjä, mutta se kulkee pääosin rakennetulla puupohjalla, joten eksymisvaaraa ei ole. Käänny takaisin luontokirkon kohdalta. Voit myös pidentää reittiä jatkamalla luontokirkosta hiekkatie-osuuksia pitkin takaisin lähtöpisteeseen. Retkeen kannattaa yhdistää käynti Taidekeskus Salmelassa, jonka päänäyttelyyn on esteetön pääsy.

Vaativuus

Immon polku kulkee tasaisessa maastossa ja on erittäin helppokulkuinen. Reitti on esteetön ja soveltuu käveltäväksi myös lastenrattaiden kanssa.

Palvelut

Reitin lähiympäristössä sijaitsee Taidekeskus Salmela. Polun alkupisteessä palvelee kesäaikaan kirkonkylän kioski. Myös ravintola Kesäheinä on kävelyetäisyydellä.



900 m yhteen suuntaan

LINKIT

mantyharju-repovesi.com

RETKEN ALOITUSPAIKKA

Mäntyharjuntie 22, Mäntyharju



Matkoslampi

> Elämysten keidas metsän keskellä

Reittikuvaus

Erämaamaisen pikkulammen rannalla sijaitseva Matkoslammen laavu on elämysten keidas keskellä metsää. Paikka on ihan-teellinen luonnon tarkkailuun, ongintaan, eväsretkeilyyn tai levähtämiseen patikka- tai fillariretken keskellä. Uskomatonta, mutta täällä onnistuu myös saunominen! Kohde sijaitsee Mäntyharju-Repovesi-reitin varrella. Saavutat sen helpoiten etelästä, fillarilla tai patikoiden.

Hyvä tietää

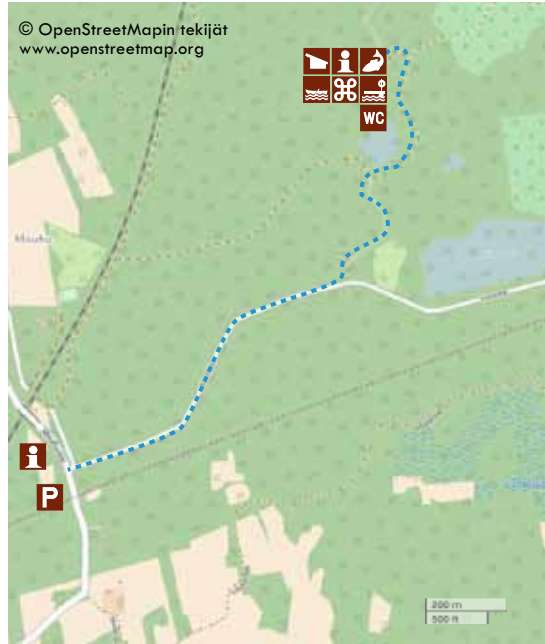
Laavun on lahjoittanut Mäntyharjun kunnalle paikallinen Lions Club ry. Paikalla ei ole roska-astiaa, joten jaksathan kantaa maastosta mukana kaikki minkä kannat laavullekin. Fillarilla liikkuvalla, lisähaastetta kaipaavalle retkeilijälle mielenkiintoinen lisälenkki löytyy yhdistämällä retkeen käynti Pitkäjärven laavulla. Se on vähän pohjoisempänä Mäntyharju-Repovesi-reitillä.

Vaativuus

Matkoslammen laavu on helposti tavoitettavissa Mäntyharju-Repovesi-reittiä pitkin. Helpoiten tavoitat laavun etelästä, Mouhuntieltä. Reitti sisältää lyhyen polkuosuuden, mutta kulkee pääosin metsätietä. Reitti soveltuu erinomaisesti maastopyöräilyyn.

Palvelut

Matkoslampi on täyden palvelun laavu, jossa on uimalaituri, soutuvene, sauna, wc ja polttopuuvarasto odottamassa retkeilijää. Lähiympäristössä majoitusta tarjoaa mm. Linkkumylly, jossa toimii myös kesäkahvila.



Noin 2 km yhteen suuntaan

LINKIT

mantlyharju-repovesi.com

RETKEN ALOITUSPAIKKA

Mouhuntie 350, Mäntyharju





Risteilyt Repoveden seudulla

> **Vesiteitse kansallispuiston sydämeen**

Reittikuvaus

Repoveden kansallispuiston jylhät kalliot ja rantoja reunustavat metsät ovat kau- nista katseltavaa myös vesiltä. Veneret- kellä pääset vaivattomasti sukeltamaan puiston sydämeen, suosituimpien nähtä- vyyksien lähelle. Lapinsalmen riippusilta, Kuutinkanava, Olhavanvuori ja monet muut kiinnostavat kohteet sekä rantojen hyvin varustellut taukopaikat tarjoavat mahdollisuuden leppoisalle retkelle. Onko sinun valintasi Orilammen perin- teikäs Suomen kultareitti -risteily vai jokin tilauksesta juuri oman ryhmäsi intressei- hin soviteltu veneretki?

Palvelut

Repoveden kansallispuistossa toimii vesistökuljetusten parissa sekä reitti- että tilausliikennettä. Orilammen ma- jalta liikennöivän Tuuletar II -aluksen kyydissä näet Lapinsalmen, Kuutinka- navan ja muut puiston suosittu koh- teet. Tilausristeilyjä ryhmille järjestävät Repoveden kansallispuistossa myös Kymisun, Kuutinkolo ja SeikkailuviiKa- ri. Kuutinkolo ja SeikkailuviiKari tarjoa- vat lisäksi venetaksipalveluja, joita voit yhdistää vaikka puistoon suuntautu- valle patikointiretkelle.

LINKIT

Orilampi.fi
Kuutinkolo.fi
Kymisun.fi
SeikkailuviiKari.fi



Matkailuasioissa lisää infoa alueen palveluista tarjoavat:

VISITKOUVOLA

visitkouvola.fi
matkailu@kinno.fi
020 615 5295



visitKouvola®.fi

MÄNTYHARJUN SEUDUN ELINKEINOJEN KEHITYS RY.

mantylharju-repovesi.com
matkailu@mantylharju.fi
0407741902



METSÄHALLITUKSEN LUONTOPALVELUT

luontoon.fi/repovesi
visitrepovesi.com



METSÄHALLITUS

Muista myös muut VisitKouvolan kärkikohteet Arboretum Mustila (mustila.fi),
Maailmanperintökohde Verla (verla.fi) ja Tykkimäen huvipuisto (tykkimaki.fi).

