



NAUTI LUONNOSTA

Kouvolan luontopolut

Meillä pääsee METSÄÄN

Tässä oppaassa tutustutaan yhteentoista Kouvolaan sijaitsevaan, päiväretkikohdeksi sopivaan luontopolkuuun. Lähes kaikki luontopolut soveltuvat lapsiperheille, vaikka erähenkisille kulkijoillekin oppaassa esitellään muutama haasteellisempi polku. Luontopolut on merkitty maastoon sinisin maali-merkein.

Kouvolan arvokkailla luontopoluilla pääset nauttimaan rauhasta arjen keskellä, näet jylhiä kallioita, harvinaisia kasveja ja erilaisia eläimiä. Voit uida lammessa tai katsella lintuja luontotorinista valitsemastasi luontopolkukohteesta riippuen. Polkujen opastekyltteihin tutustumalla saat tietää tarkemmin polun alueen lajistosta ja ominaisuuksista.

Tämän esitteen vinkit retkeilyyn Kouvolan luontopoluilla tarjoaa Kouvolan kaupunki.

TUTUSTU JA IHASTU!



HUOMIOITHAN,

että jokamiehenoikeudet eivät päde kaikilta osin luonnonsuojelualueilla ja kulun tulee tapahtua merkityjä polku-uria pitkin. Jätäthän eläimet,

hyönteiset ja kasvit rauhaan. Pidä koirat kytkettynä. Pidetään yhdessä hyvää huolta Kouvolan luontopoluista!

Luonnonsuojelualueet

- 1 Heisanharjun luonnonsuojelualue
- 2 Kaipiaisten lähdelehto
- 3 Hirvimäen lehmuslehto
- 4 Kymintehtaan rantavaahterikko
- 5 Savonsuon tervalepikot
- 6 Vahtermäen kallionaluslehto
- 7 Niivermäen luonnonsuojelualue
- 8 Laut-vaikaman rinnelehto
- 9 Ahkojan luonnonsuojelualue
- 10 Niinimäen lehmuslehto
- 11 Styrmanin luonnonsuojelualue
- 12 Pentsojan puronvarsilehto
- 13 Myllypuron luonnonsuojelualue
- 14 Saaramaan luonnonsuojelualue



1. Heisanharjun luontopolku

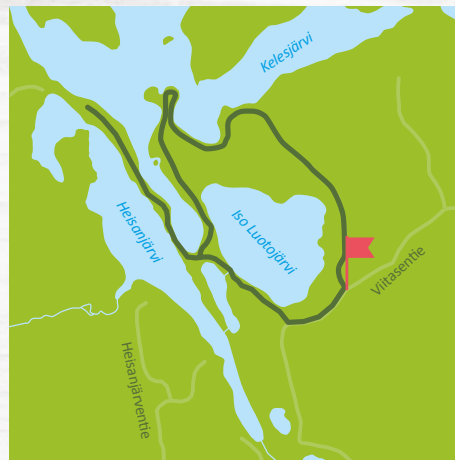


Kuvat: Annika Koskelainen



Heisanharjun luontopolku sijaitsee Kouvolan pohjoisosassa Huhdasjärven kylässä Heisanharjun luonnonsuojelualueella.

Alueen jääkauden lopulla muodostuneet harjut ovat osa valtakunnallisesti arvokasta harjualueita. Harjumaisemien ansiosta Heisanharjua kutsutaankin Kymenlaakson Punkaharjuksi. Neulaspolkujen kirkasvetiset järvimaisemat sekä polkua ympäröivä omaleimainen kasvillisuus tekevät kohteesta ainutlaatuisen. Kohde sopii koko perheen retkeilyyn.



Pituus: 2,9 km
Osoite: Viitasentie 345, 47710 Jaala
Kulkuyhteydet: Bussiyhteyttä ei ole



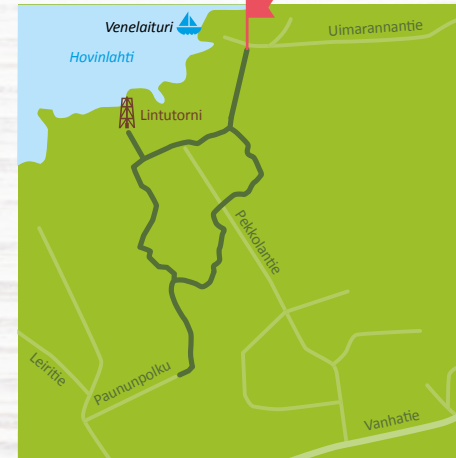
Kuva: Hannu Friman

2. Huikeinlenkki



Valkealassa Lappalanjärven rannan tuntumassa kiertävä Huikeinlenkki on helppokulkuinen luontopolku. Alueella ei ole suuria korkeuseroja eikä vaikeakulkuista maastoa.

Polun varrella on lintutorni, josta voi tarkkailla ympäristöä ja monipuolista linnustoa. Voit nähdä esimerkiksi kaulushaikaran, ruskosuohaukan ja rantalehdossa laulavan satakielen. Osa ranta-alueesta kuuluu Natura 2000 -verkostoon. Polku sopii kaiken ikäisille.



Pituus: 2 km
Osoite: Uimarannantie 79, 45370 Valkeala
Kulkuyhteydet: Noin 800 m päästä lähtöpisteeltä Kalevantieltä löytyy bussipysäkki

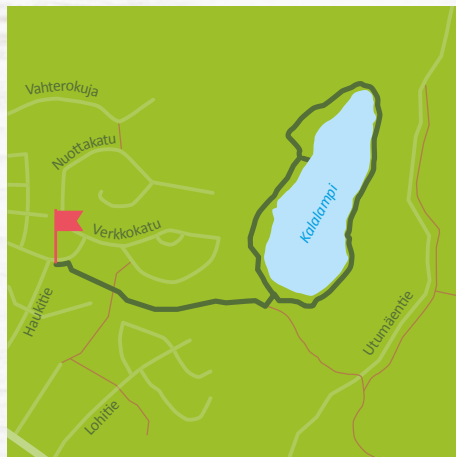


3. Kalalammen luontopolku



Kalalampi sekä sitä ympäröivä metsä suopainanteinen on monimuotoinen ja arvokas elinympäristö keskellä asutusta Lehtomäen kaupunginosassa.

Karun metsälammen kirkaaseen veteen voi pulahtaa kesällä uimaan. Kohde on hyvä tapa tutustua luontoon päiväkotikäisille lapsille ja mielenkiintoinen opetuskohte koululaisille. Polku kulkee lähes koko matkan pitkospuilla ja sen varrella voi nähdä monipuolisesti eri lintulajeja, kuten telkän, kanahaukan, laulujoutsenen tai puukiipijän. Kalalammen rannalla on siirtolohkare eli kansanomaisesti sanottuna hiidenkivi muistuttamassa jääkaudesta.



Pituus: 2 km
Osoite: Verkkokatu 2, 45160 Kouvola
Kulkuyhteydet: Bussipysäkki on noin 100 m päässä lähtöpisteeltä

4. Niivermäen luontopolku



Vuonna 2014 perustetulla Niivermäen luonnonsuojelualueella sijaitseva luontopolku on Kuusankoskella aivan kaupakeskus Veturin vieressä.

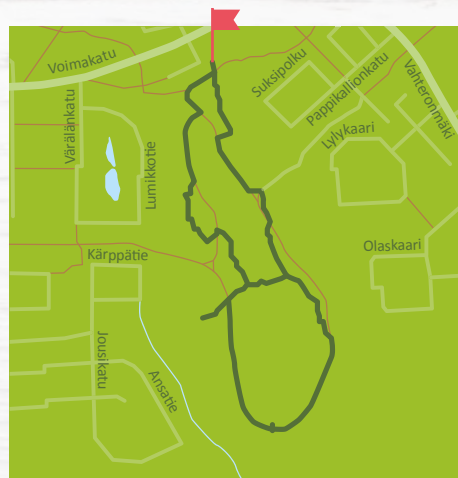
Alue on ainutkertainen kohde, jyrkät rapakivikalliot ovat näyttäviä ja lajisto on monipuolinen. Mutkittnevan luonnonpuron varrella kasvaa runsas saniaiskorpi. Metsä on saanut vanhentua ja lahottua rauhassa 1950-luvun hakkuiden jälkeen. Pääasiassa metsä on komeaa kuusikkoa mutta muutamia jaloja lehtipuitakin alueelta löytyy. Polun varrella on opastauluja, joissa kerrotaan Niivermäen alueen luonnosta. Tauluissa on myös lapsille suunnattu Kaarne-korpin osuus, jossa Kaarne johdattaa lapset metsäluonnon pariin mukavien tehtävien avulla. Mukaan voi halutessaan tulostaa Kaarnen bongauskortin sekä opasvihkosen kaupungin kotisivuilta.



Pituus: 2 km
Osoite: Kytöahontie 2, 45720 Kuusankoski
Kulkuyhteydet: Bussipysäkit sijaitsevat noin 200 m päässä polun lähtöpisteeltä Tervaskaankadun ja Kuusaantien varrella



5. Pappikallion luontopolku



Pituus: 2,4 km
Osoite: Mäntykuja 2, 45150 Kouvola
Kulkuyhteydet: Bussipysäkit sijaitsevat noin 200 metrin päässä polun lähtöpisteeltä Voimakadulla ja Tasankotiellä



Pappikallion alue on säilynyt melko luonnontilaisena ja osa metsästä on jo hyvin varttunutta.

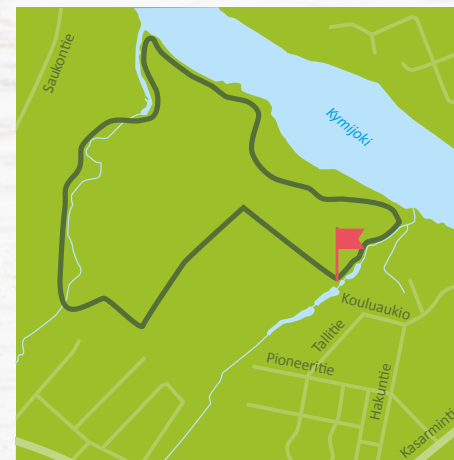
Sekametsän keskellä on myös korpipainanteita sekä kallioalueita, jotka lisäävät alueen monimuotoisuutta. Sotien aikaisella louhoksella on näköalapaikka. Luontopolku kulkee osin Pappikallion kuntopolkua myötäillen. Polku soveltuu hyvin koko perheelle ja kuntopolkua kulkiessa reitti on esteetön.

6. Pioneeripuiston luontopolku



Pioneeripuisto on Kymijoen varrella sijaitseva entinen varuskunta-alue.

Alue on historiallisesti merkittävä ja sieltä löytyy esimerkiksi Venäjältä sodan aikana tuotu teräksinen kaarisilta. Joen rannassa sekä Ahkojan varrella olevat alueet kuuluvat Natura 2000 -verkostoon, lisäksi osa Ahkojan rantalehdosta on luonnonsuojelualuetta. Pioneeripuiston polkuverkosto on aktiivisessa virkistyskäytössä ja osa poluista on esteettömiä reittejä, joita pitkin voi liikkua pyörätuolin tai rattaiden kanssa. Kymijoen rannasta myötäilevä metsäisempi reitti laskeutuu kulkemaan Ahkojan vartta. Ahkojan varrella kasvaa rentukoita, luonto on rehevempää ja vesi solisee kuuluvasti. Rannassa uimista ei suositella, koska joen virtaus on erittäin voimakas.



Pituus: 2,7 km
Osoite: Pioneeritie 1, 45610 Koria
Kulkuyhteydet: Bussipysäkit sijaitsevat noin 800 metrin päässä polun lähtöpisteeltä Koriansuoran varrella

7. Alakylän luontopolku



Lintukuva: Hannu Friman



Korian sillalta lähtee reitti, joka myötäilee Kymijokea melko luonnontilaisena säilyneessä kapeassa metsikössä.

Polun varren jyrkillä rantatörmillä näkyy hyvin sulamisvesien kovertamat urat, ”raviinit”. Alakylän polulla on myös luonnontilassa säilynyt Pyteränoja. Sen vesi on melko sameaa savisen rantatörmän vuoksi. Maasto on helppokulkuista, pitköspuita kävellessä varpaatkin pysyvät kuivina. Alueella on tehty hakkuita arvokkaimmat alueet säästäen. Lehtomaisemassa viihtyy Kymenlaakson maakuntakukka kurjenmieikka, lisäksi polun varrella voi nähdä ketunleipiä eli käenkaalia, mustakonnanmarjaa ja sudenmarjaa.

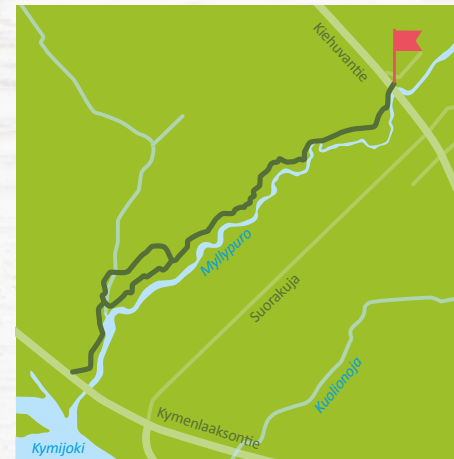


Pituus: n. 4 km, laavulle n. 800 m
Osoite: Läntinen Ratatie 286, 45610 Koria
Kulkuyhteydet: Bussipysäkki sijaitsee Koriansuoralla polun lähtöpisteen vieressä

8. Myllypuron luontopolku

Luontopolku myötäilee Myllypuroa, jonka saviset penkereet aiheuttavat veden samean värin.

Lähes koko polku kulkee luonnonsuojelualueella. Polun varrella on opastauluja, pitköspuita ja siltoja. Entisen myllyn kohdalla on pato, joka mittaa veden virtausta. Alueella vieraillee ja elää erilaisia eläimiä, kuten hirviä, metsäkauriita, mäyriä, saukkoja ja kettuja. Varttuneessa metsikössä on runsas ja monipuolinen lintulajisto sekä paljon lahoppuuta. Keväisin metsänpohja loistaa imiköistä ja valkovuokoista. Maasto on hyvin herkästi kuluva ja onkin tärkeää, että kulku tapahtuu merkityillä poluilla. Maasto on osittain vaikeakulkuista juurakoiden takia.



Pituus: 2,5 km
Osoite: Kiehuvantie 197, 45100 Kouvola
Kulkuyhteydet: Lähtöpisteelle ei ole bussiyhteyttä mutta noin 300 m päässä päätepisteeltä löytyy bussipysäkki



Kuva: Hannu Friman

9. Kammarmäen luontopolku



Pituus: n. 4,6 km
Osoite: Kammarmäentie 80, 46570 Saaramaa
Kulkuyhteydet: Lankilantien ja Kurvilantien risteyksessä bussipysäkki, noin 2 km päässä polun lähtöpisteeltä

P

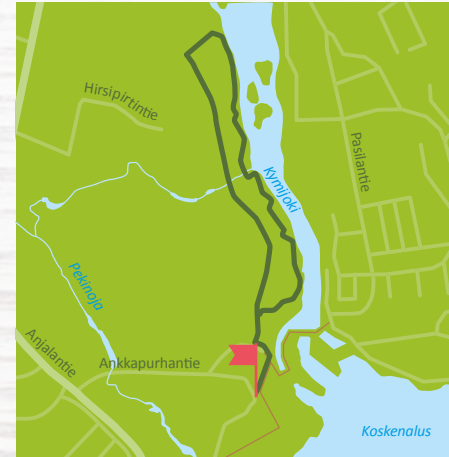
Kammarmäen erähenkinen luontopolku sijaitsee lähellä Kouvolan ja Haminan rajaa.

Luontopolku kulkee osittain Saaramaan luonnonsuojelualueella. Alueen maasto on paikoin haastavaa ja jyrkimpien nousujen kohdille on asennettu apuköysiä kulkemista helpottamaan. Polku nousee Vuorilammen ja Sammakolammen väliselle jäkäläkalliolle, josta on kauden näkymät lammelle. Reittiä kulkiessa saattaa vilaukselta nähdä vaikkapa hirven.



Lintukuva: Hannu Friman

10. Känkkärän luontopolku



Pituus: n. 2,3 km
Osoite: Ankkapurhantie 15, 46910 Anjala
Kulkuyhteydet: Bussipysäkki sijaitsee noin 500 m päässä polun lähtöpisteeltä Anjalantien varressa

P

Metsäinen luontopolku sijaitsee Kymijoen historiallisissa maisemissa Anjalassa Känkkärän kalliolla.

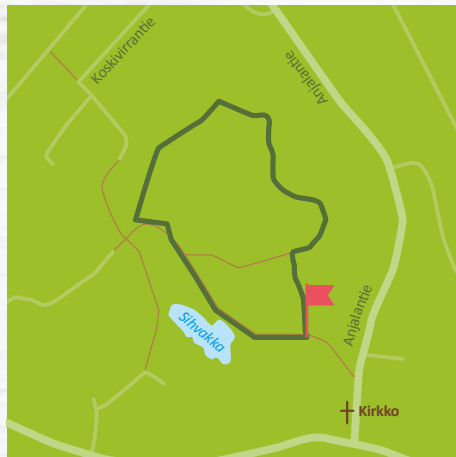
Polku nousee rantakallion päälle, josta aukeaa jylhät maisemat joelle sekä vastarannan tehdasmiljööseen. Maasto on vaihtelevaa mutta haastavimpiin kohtiin on rakennettu kaiteita ja portaita. Luontopolku kalliolle lähtee Anjalan nuorisokeskuksen pihapiiristä noin 120 m voimalaitoksen portilta sähkölinjan jälkeen oikealle.

11. Kirkkovuoren luontopolku



Kirkkovuoren luontopolku on vaihtelevamaastoinen reitti Sihvakan uimapaikan vieressä.

Reitin varrella voi katsella Ankkapurhan alapuoliselle Koskenalusjärvelle avautuvia maisemia ”kuninkaanistuimesta”. Kuninkaan sanotaan seuranneen taisteluita kyseiseltä paikalta 1700-luvun lopulla. Rinteen alapuolella on Kirkkovuoren hautausmaa, jossa on muun muassa Wrede-suvun hautapaikkoja. Polulla on muutama haastavampi nousu ja lasku.



Pituus: n. 1 km
Osoite: Anjalantie 2, 46910 Anjala
Kulkuyhteydet: Bussipysäkki sijaitsee kirkon edustalla, noin 100 m päässä polun lähtöpisteeltä



Kuva: Annika Koskelainen

Huomioithan RETKELLÄSI

Luontoon ei saa jättää roskia ja tulen saa tehdä ainoastaan virallisille nuotiopaikoille. Tulentekopaikoille kannattaa ottaa omat polttopuut mukaan, sillä ainoastaan Heisanharjussa on puuhuolto. Poluilla olevat palvelut on merkitty ikonein jokaisen polun esittelysivulle.

Heisanharjun ja Kammarmäen luontopolkuja lukuun ottamatta polkujen lähelle on kulkuyhteys linja-autolla. Kaikkien polkujen vieressä ei ole merkittyä pysäköintipaikkaa mutta polkujen läheisyyteen on mahdollista kuitenkin pysäköidä auto.

Sateella ja pakkasella pitkospuut sekä polkuurat voivat olla liukkaita, joten kävele varoen. Tuulisella säällä lahoppuut saattavat kaatua ja oksia pudota maahan. Liikkuminen poluilla tapahtuu omalla vastuulla. Luontopolkujen alueilla ei ole talvikunnossapitoa. Koirat tulee pitää kytkettyinä luontopoluilla.

Karttamerkit

- Luontopolun alku
- Luontopolku
- Ajotie
- Kävelytie
- Pysäköintialue
- Infotaulu
- WC
- Nuotiopaikka
- Laavu tai kota
- Lintu- tai luontotorni
- Penkki
- Vesipiste
- Uimapaikka
- Venelaituri

JULKAISIJA Kouvolan kaupunki / Kouvolan Ympäristöpalvelut

KUVAT Kouvolan Ympäristöpalvelut, TAITTO JA ULKOASU Mainostoimisto Sepeteus, PAINO N-Paino

Kouvola®

Lisätietoa

Kouvolan kaupunki
Ympäristönsuojelu
Valtakatu 33 (PL 32),
E-rappu, 2. krs
45701 KUUSANKOSKI
Vaihe: 020 61 511

www.kouvola.fi/ymparistopalvelut

